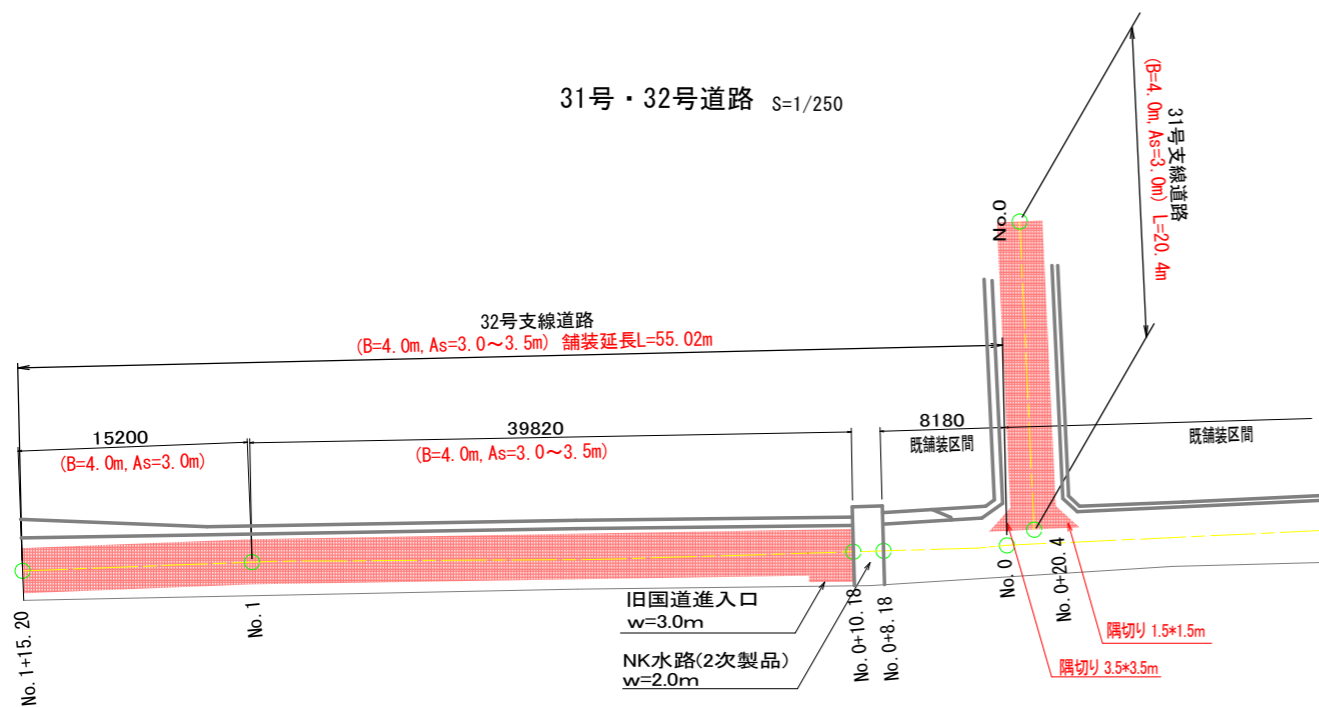


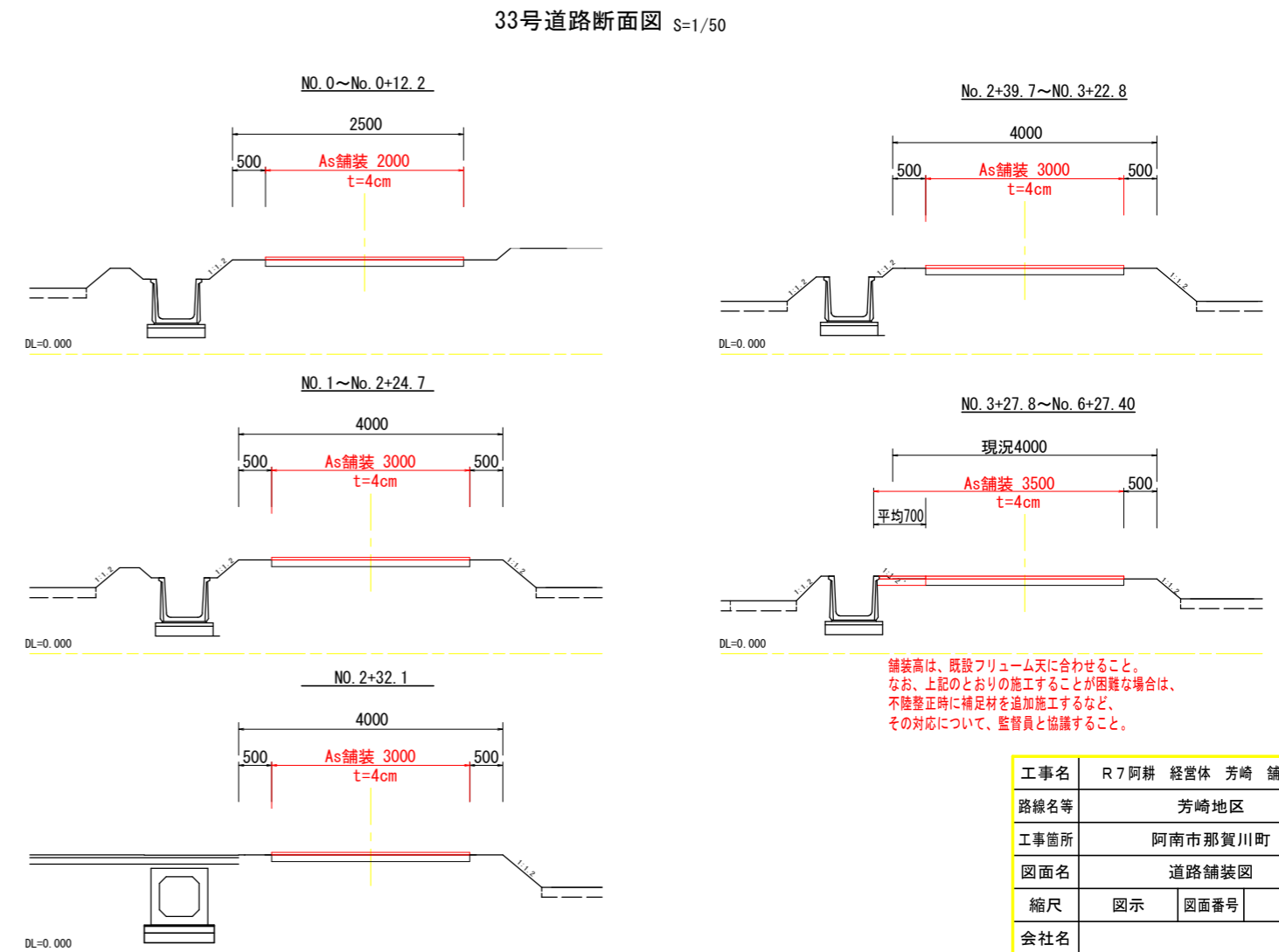
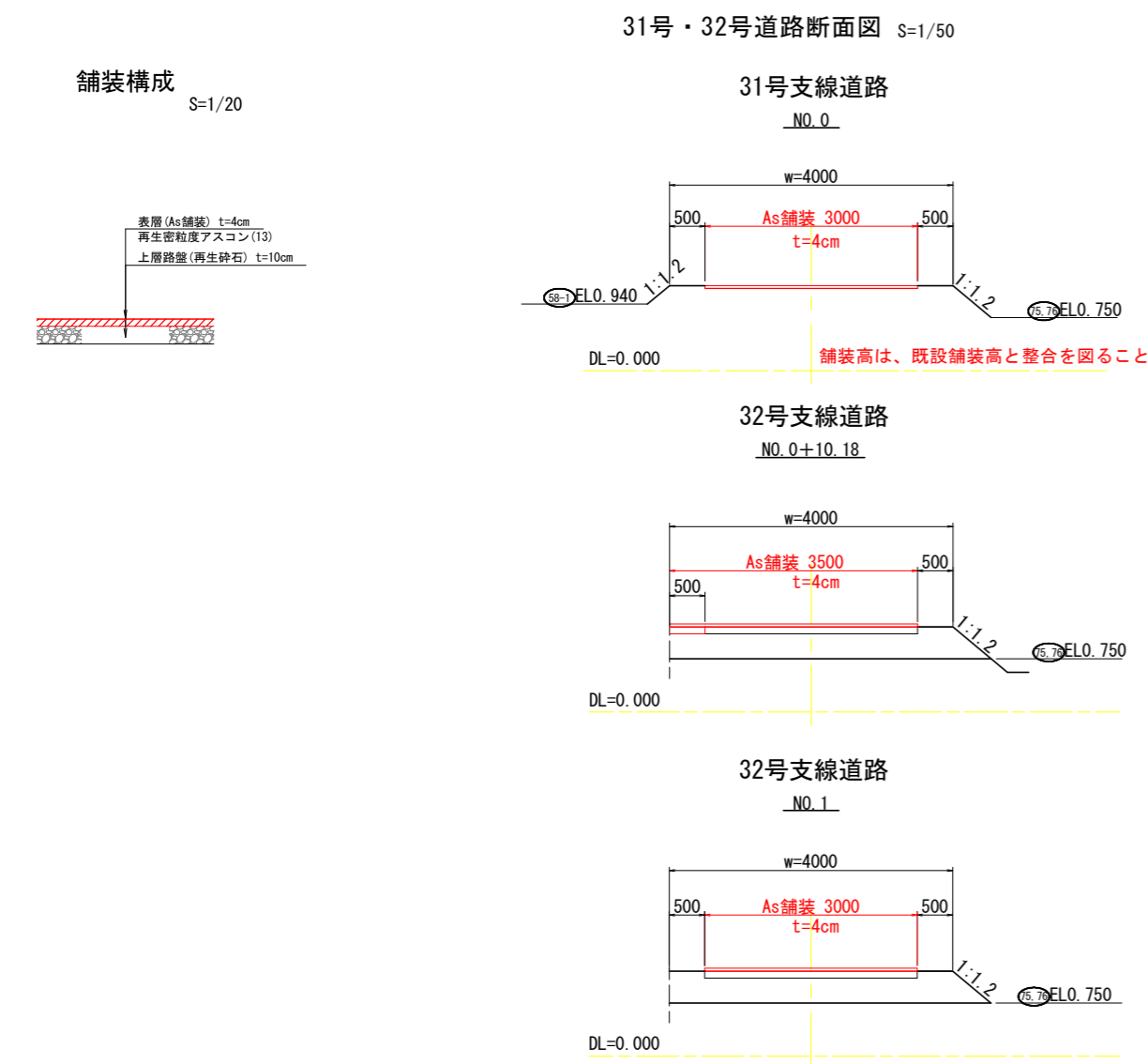

凡 例	
区 分	名 称
	市道
	計画道路(幅員4.0m, 市道, As舗装)
	計画道路(幅員4.0m, 農道, As舗装)
	計画道路(幅員4.0m, 農道, 敷砂利)
	計画排水路
	ほ場整備範囲
	非農用地

54	ほ場番号
640	ほ場面積(m ²)
1.1	計画ほ場高(m)

工事名	R7阿市 経営体 芳崎 舗装工事		
路線名等	芳崎地区		
工事箇所	阿南市那賀川町		
図面名	道路工配置図		
縮尺	1/1000	図面番号	1
会社名			
事業者名	徳島県南部総合県民局 農林水産部 (阿南)		



道路舗装図



工事名	R 7 阿耕 経営体 芳崎 舗装工事		
路線名等	芳崎地区		
工事箇所	阿南市那賀川町		
図面名	道路舗装図		
縮尺	図示	図面番号	2
会社名			
事業者名	徳島県南部総合県民局 農林水産部 (阿南)		